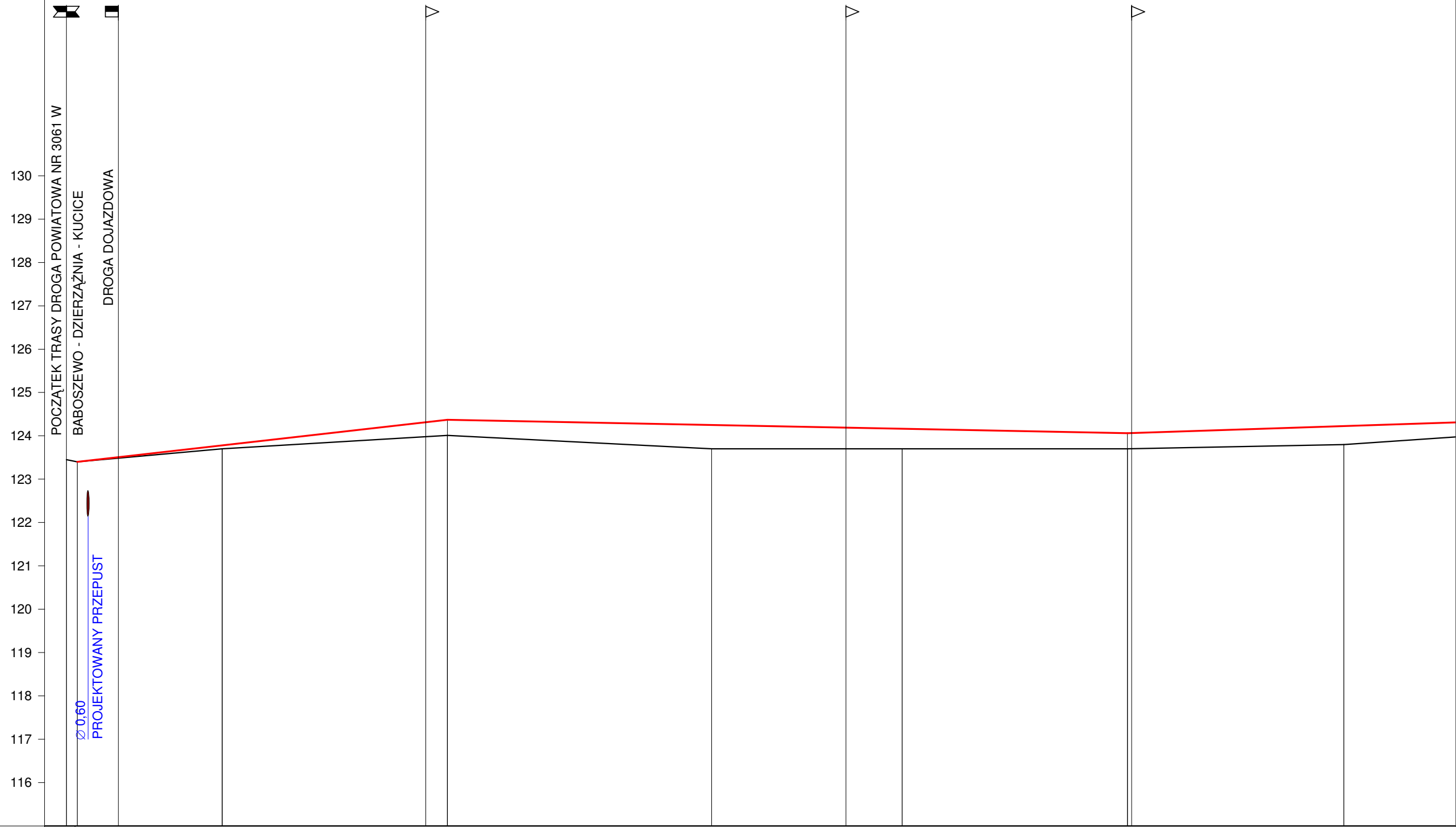


Skala 1:100:1000

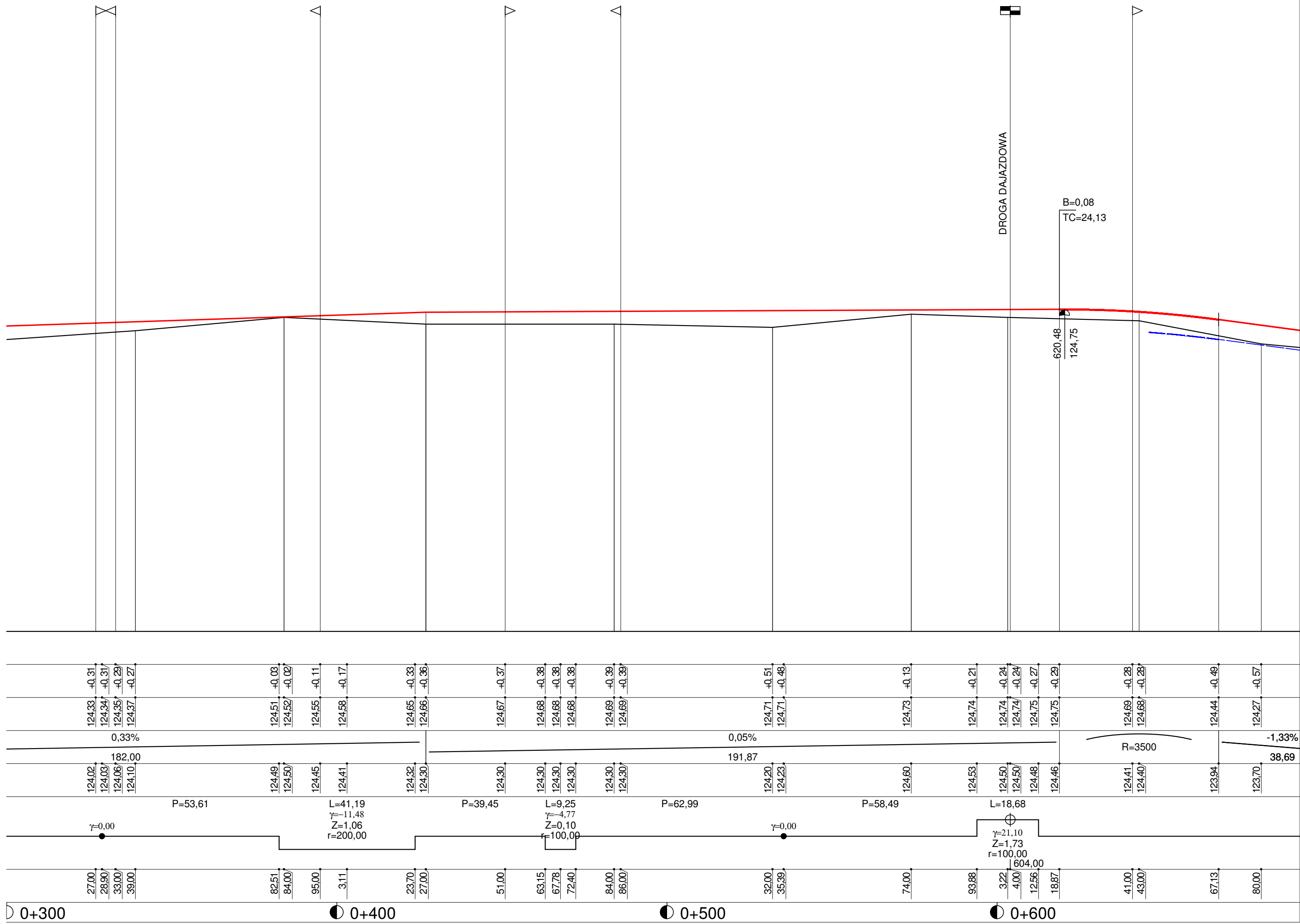
LEGENDA:

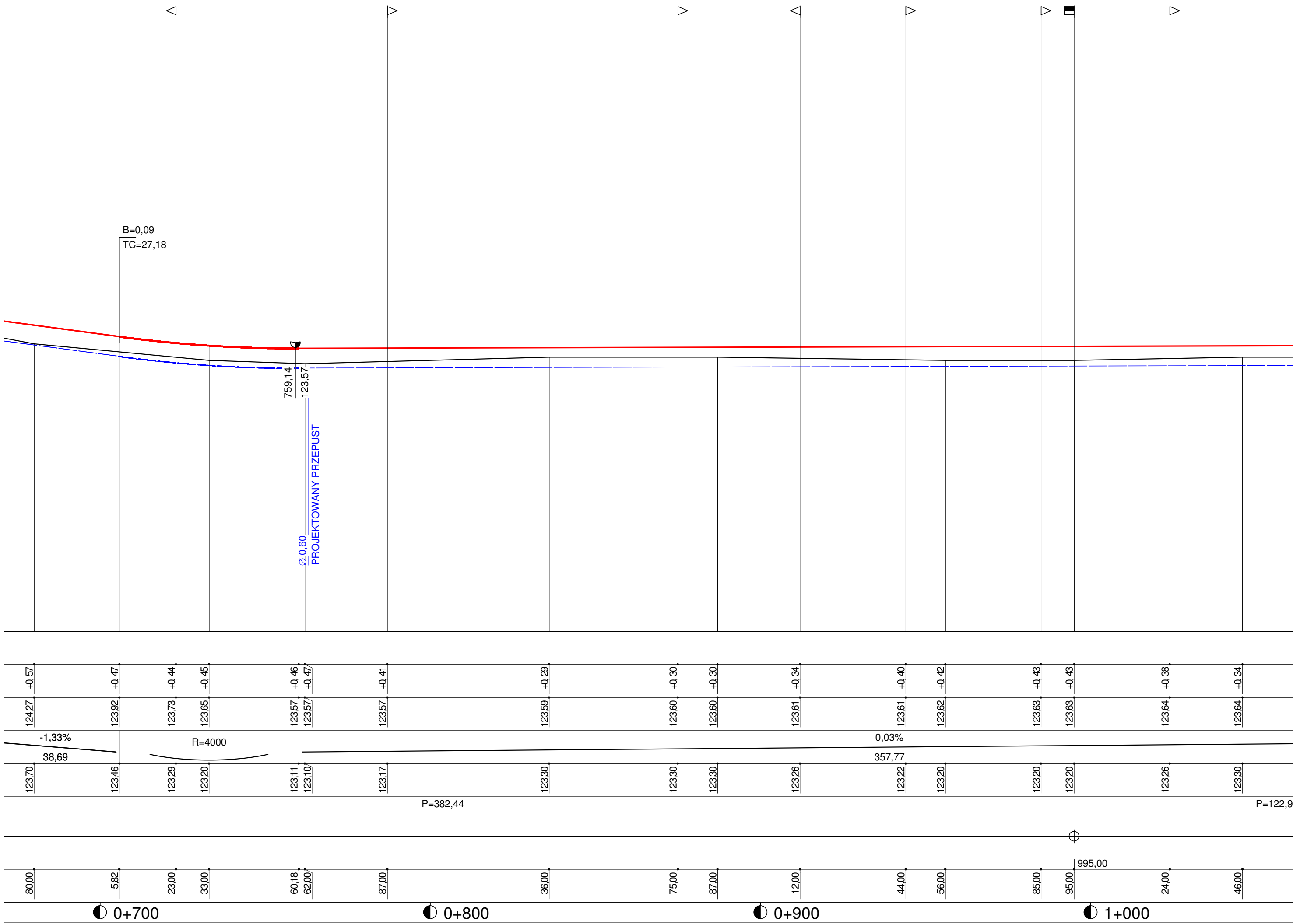
- Teren
- Niweleta
- Rów obustronny
- Skrzyżowania z drogami o utwardzonej nawierzchni:
 - ▣ po prawej stronie
 - ▣ po lewej stronie
- Skrzyżowania z drogami o nieutwardzonej nawierzchni:
 - ▣ po prawej stronie
 - ▣ po lewej stronie
- Zjazdy:
 - ▷ po prawej stronie
 - ◁ po lewej stronie
- Instalacje
 - Przepusty
 - ⤴ Szczyt łuku pionowego

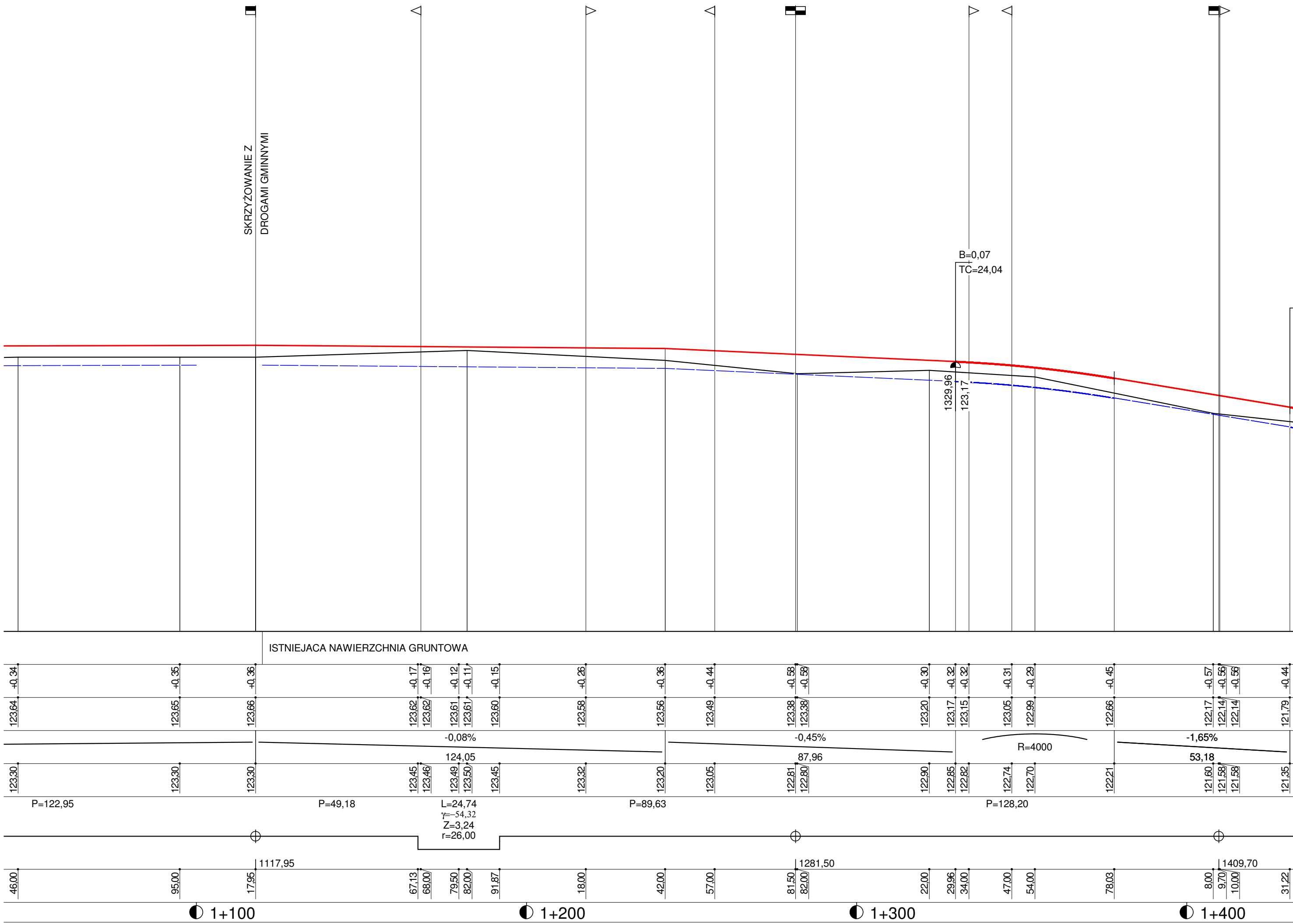


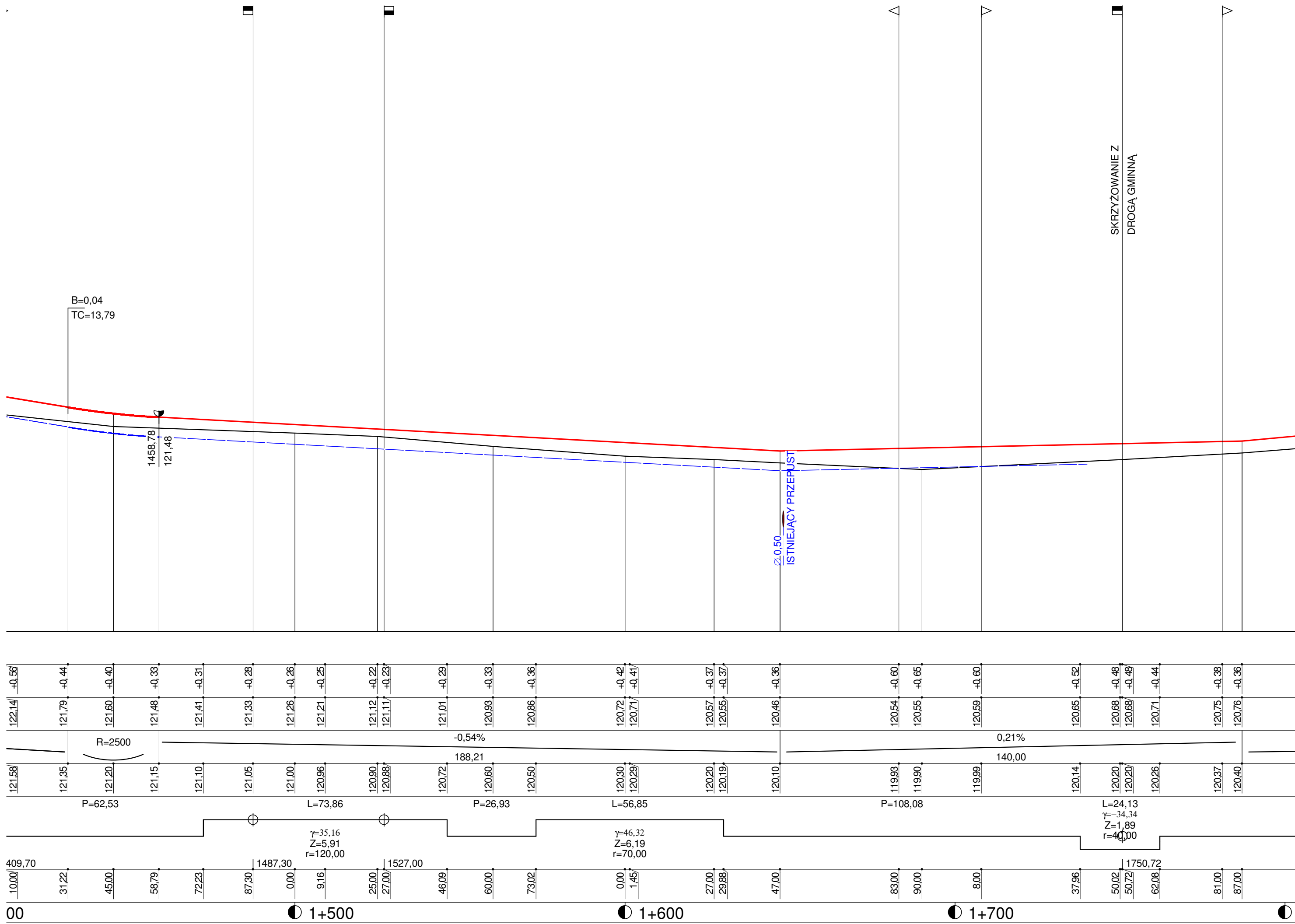
P.p. = 115,0 m n.p.m.

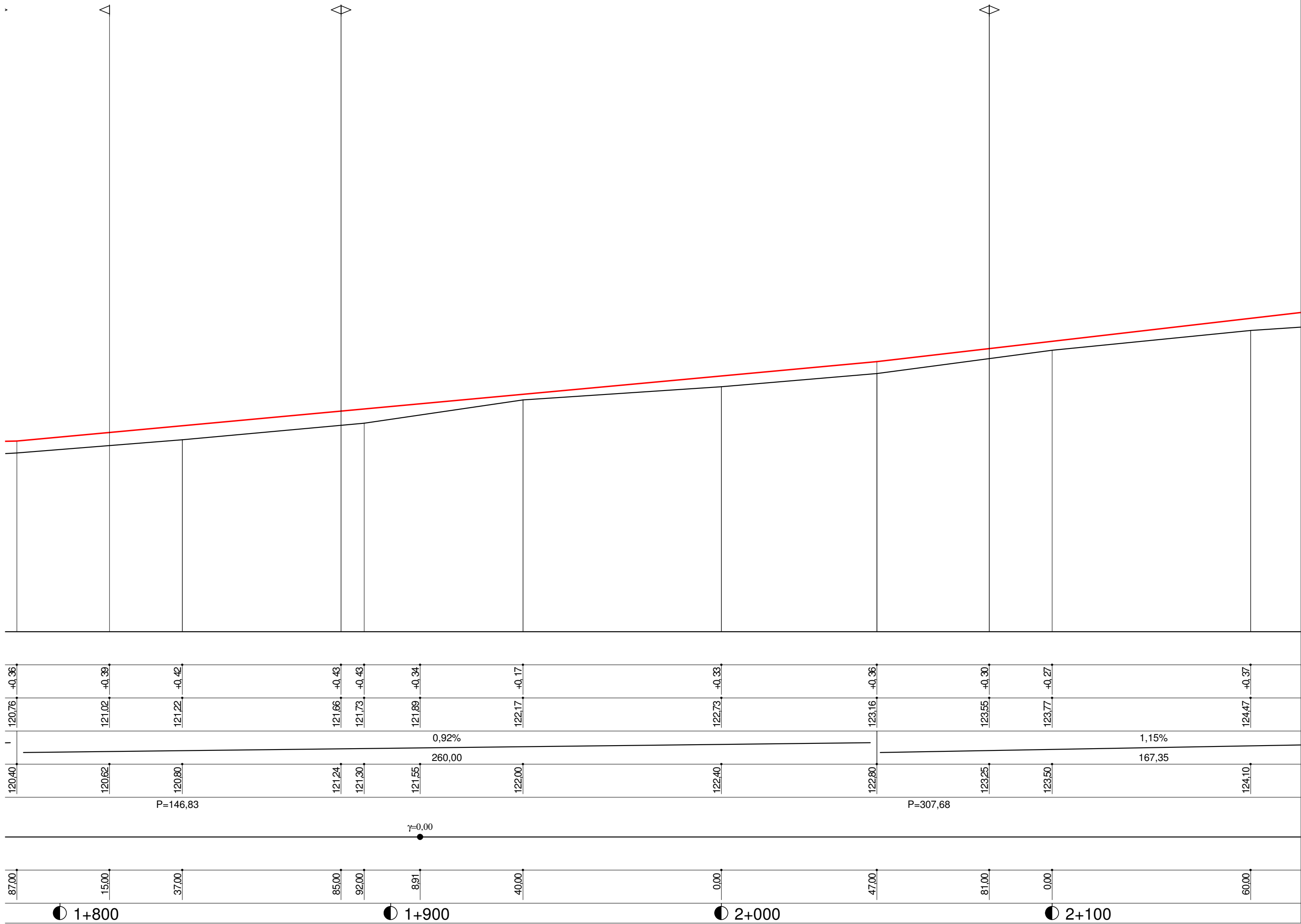
RODZAJ NAWIERZCHNI	ISTNIEJĄCA NAWIERZCHNIA GRUNTOWA CZĘŚCIOWO WZMOCNIONA MATERIAŁEM ULEPSZAJACYM												
RÓŻNICE RZĘDNYCH (Zn-Zt)	+0,00	+0,02	+0,08	+0,33	+0,36	+0,55	+0,53	+0,49	+0,46	+0,36	+0,36	+0,42	
RZĘDNE NIWELETY NAWIERZCHNI	123,40	123,51	123,78	124,31	124,37	124,25	124,23	124,19	124,16	124,06	124,06	124,22	
POCHYLENIA PODŁUŻNE I ŁUKI PIONOWE	1,13%			-0,20%									
RZĘDNE TERENU (ISTNIEJĄCEJ NAWIERZCHNI)	123,45	123,40	123,49	123,70	123,98	124,01	123,70	123,70	123,70	123,70	123,70	123,80	
PROSTE I ŁUKI POZIOME	P=12,00		P=148,89						P=168,01				
ODLEGŁOŚCI	0,00	2,50	12,00	36,00	83,00	88,00	49,00	60,89	80,00	93,00	45,00	46,00	95,00
PIKIETAŻ	0+000		0+100						0+200				0+300

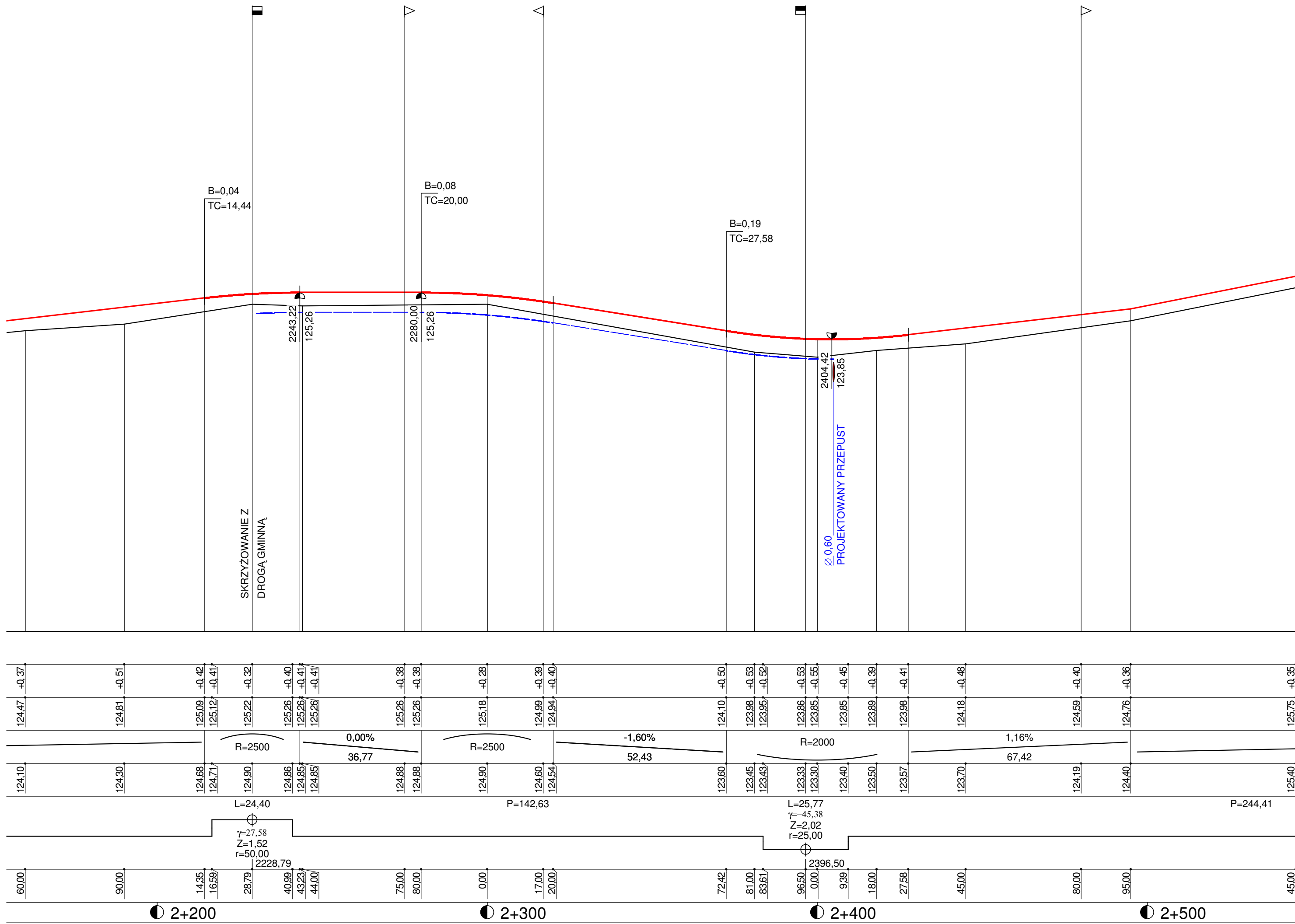


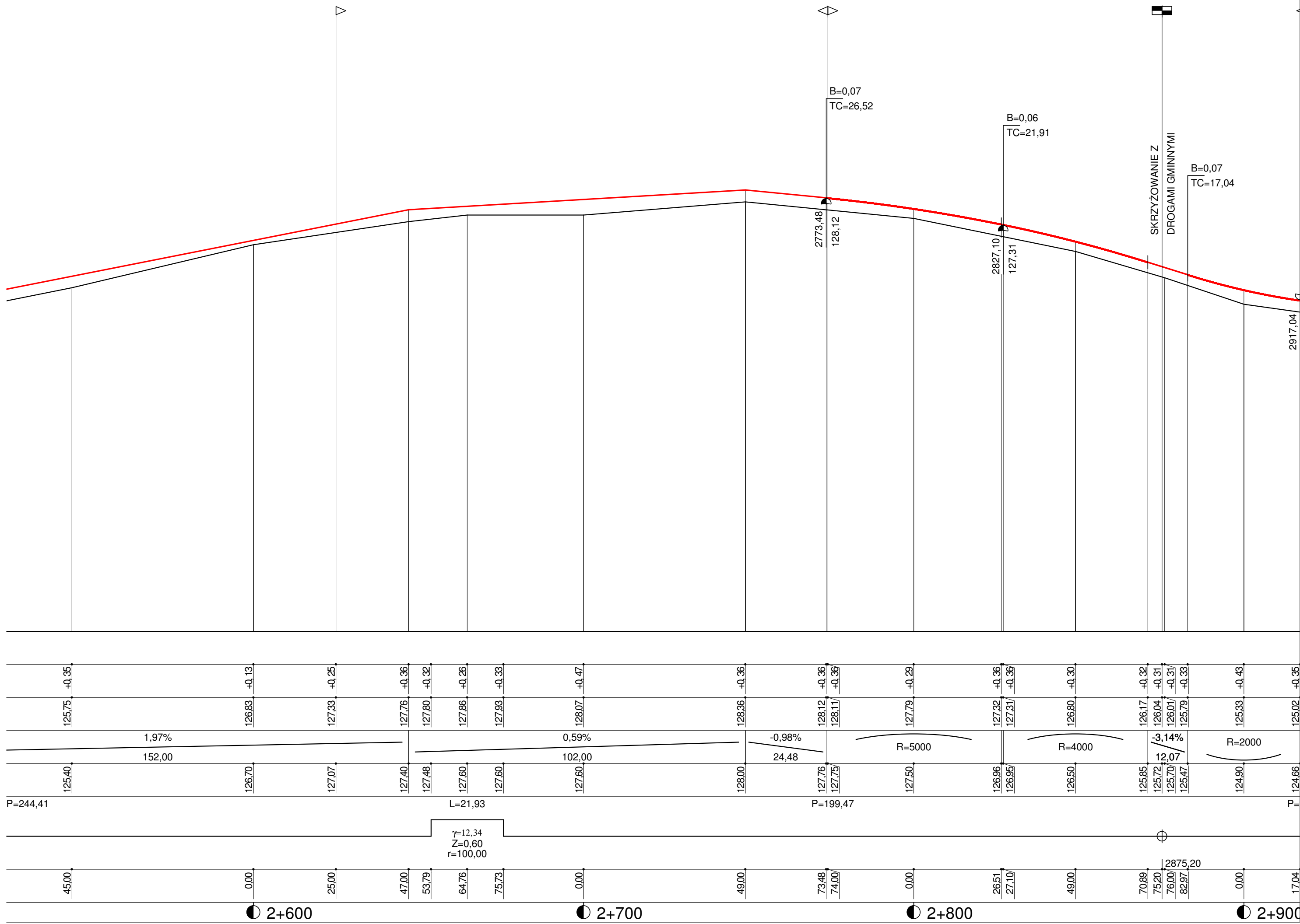


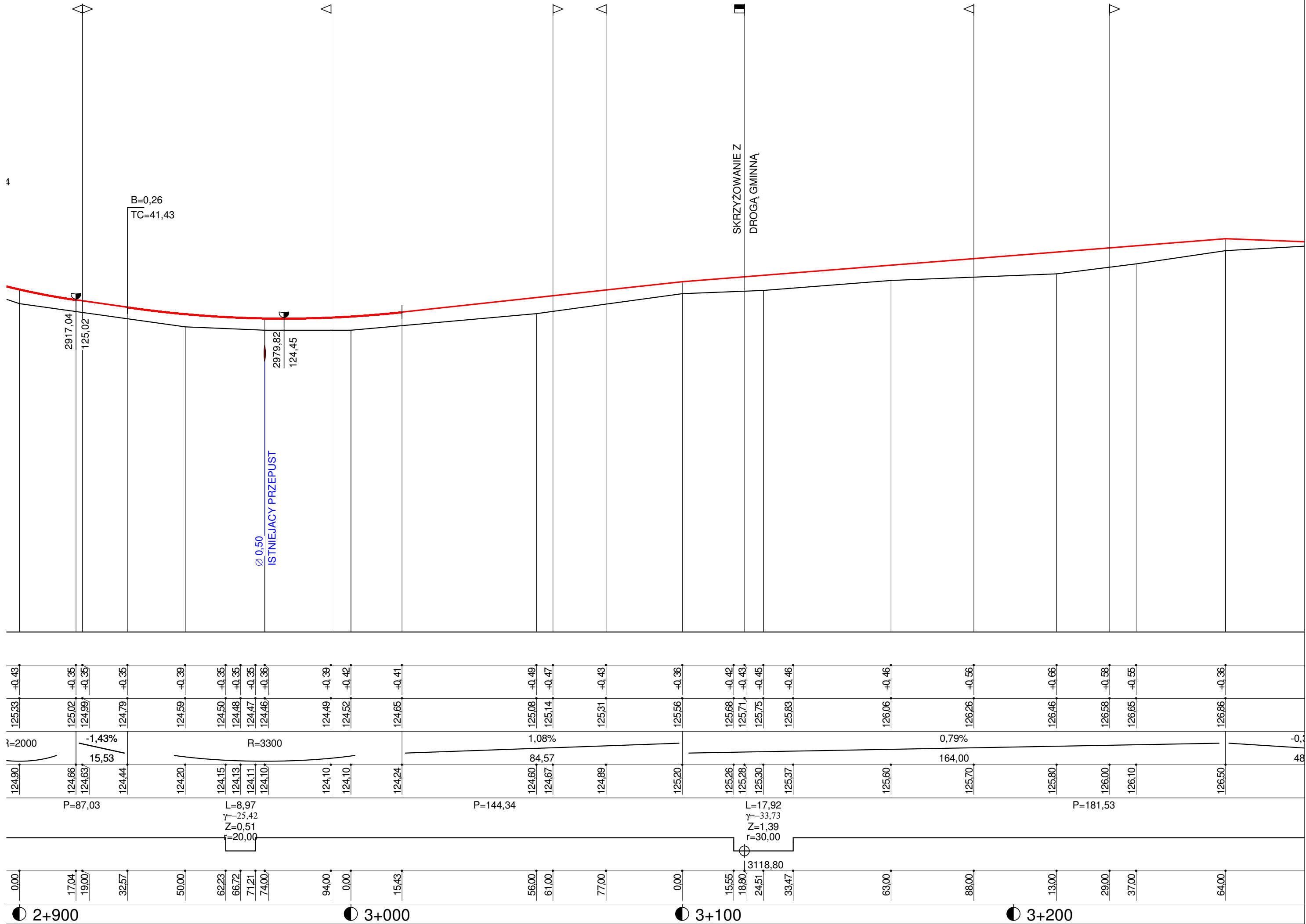










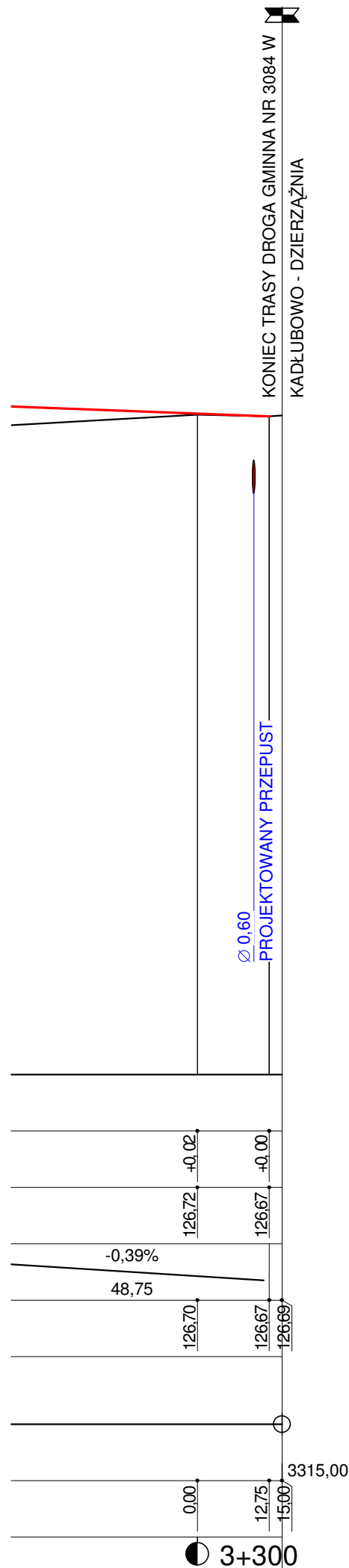


Skala: 1:100:1000

DROGA GMINNA NR 0712020 I NR 0712029

NOWE KUCICE - KORYTOWO - KADŁUBOWO

PROFIL PODŁUŻNY



Wykonawca:	PHU "DROG-POL II" s.c. Poświętne, ul. Podmiejska 7, 09-100 Płońsk		
Inwestor:	GMINA DZIERŻĄZNIA	Umowa:	NR 1/2007
Obiekt:	DROGA GMINNA NR 0712020 I NR 0712029		
Nazwa rysunku:	NOWE KUCICE - KORYTOWO - KADŁUBOWO	PROFIL PODŁUŻNY	Załączników:
Projektował:	Zygmunt Wierzbicki	Uprawnienia:	WZDP 677/6
Opracował:	Paweł Szymański	Uprawnienia:	7342/Cie-20/92
Sprawdził:		Uprawnienia:	
			Rysunek nr
			Skala: 1:100:1000
			Data 20 luty 2007 R