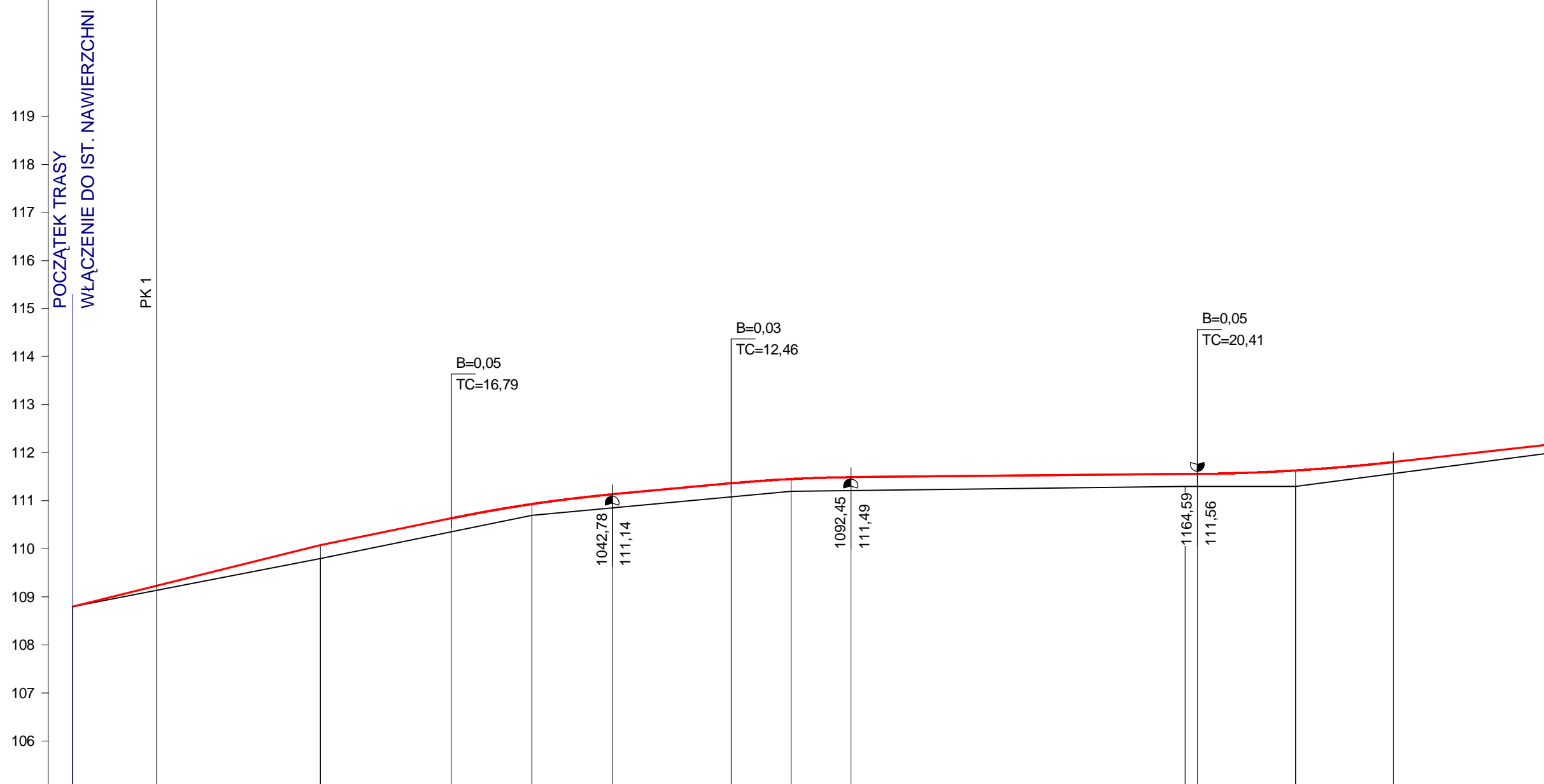


Skala 1:100:1000

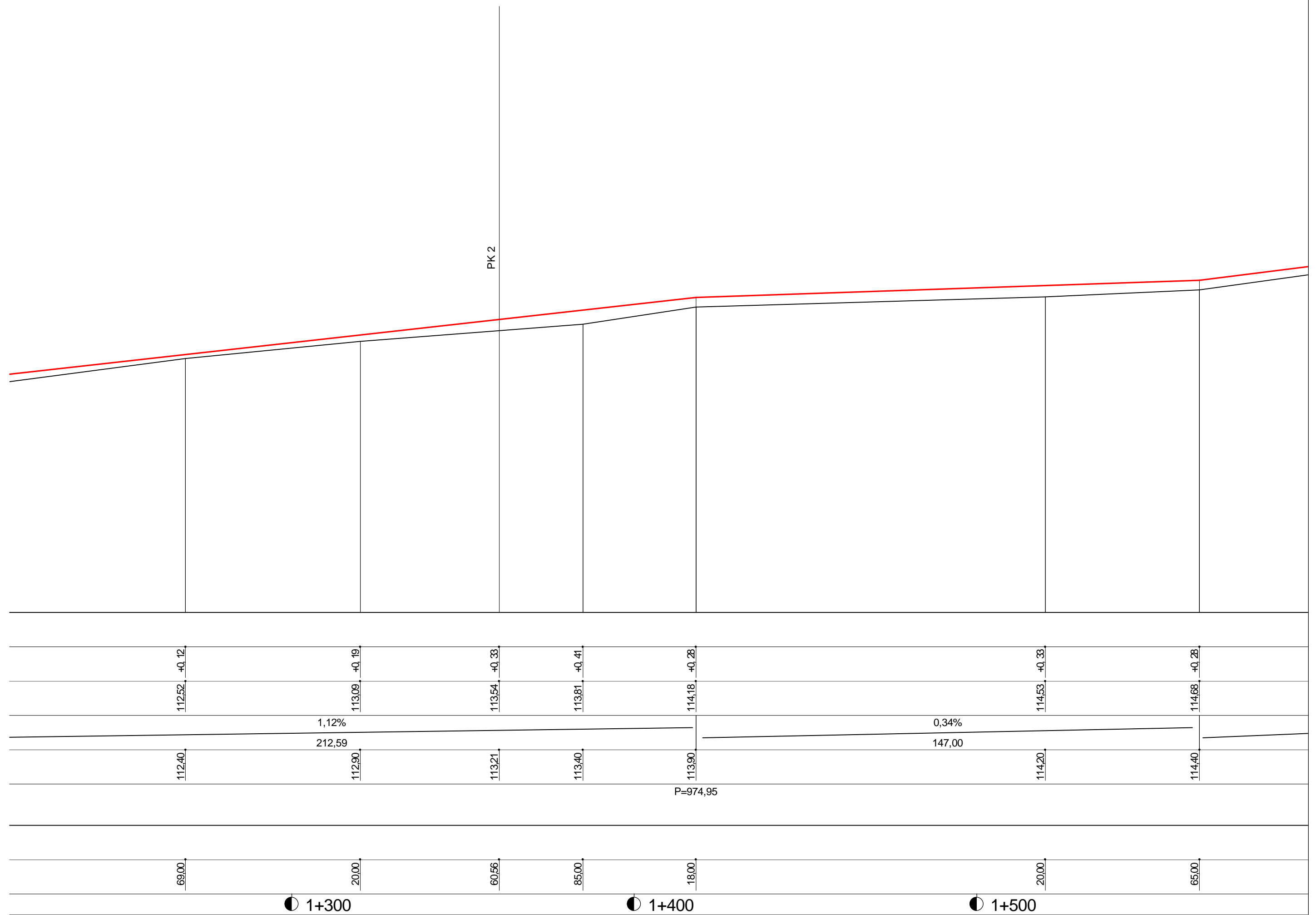
LEGENDA:


- Teren
- Niweleta
- Rów obustronny
- Przepusty
- ⤴ Szczyt łuku pionowego

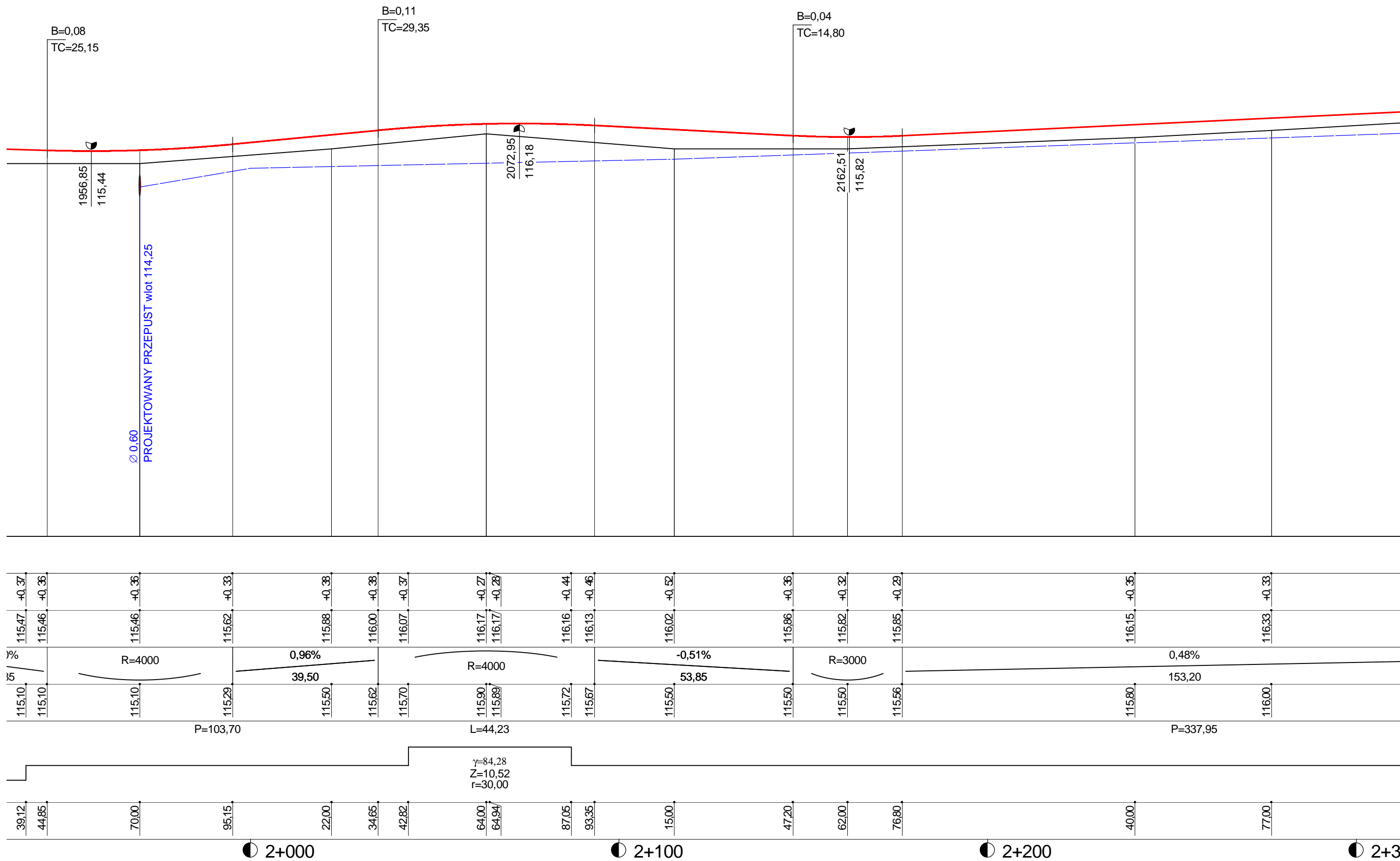


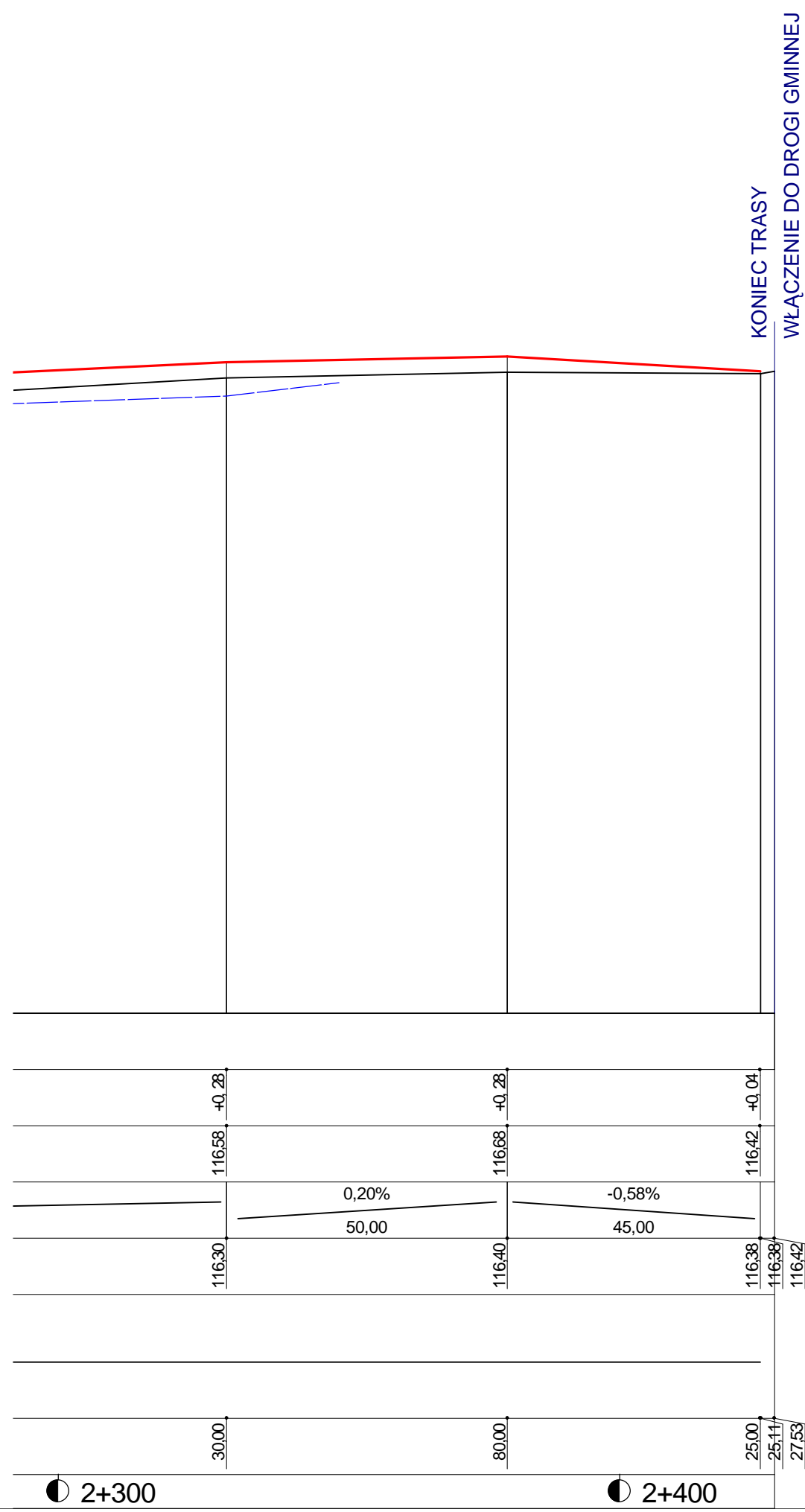
P.p. = 105,0 m n.p.m.

RODZAJ NAWIERZCHNI	ISTNIEJĄCA NAWIERZCHNIA GRUNTOWA WZMOCNIONA POSPÓŁKĄ																							
RÓŻNICE RZĘDNYCH (Zn-Zt)		+0,08		+0,28		+0,28		+0,23		+0,28		+0,28		+0,26		+0,26		+0,33		+0,24				
RZĘDNE NIWELETY NAWIERZCHNI		109,23		110,08		110,64		110,93		111,14		111,36		111,45		111,49		111,56		111,56		111,63		111,81
POCHYLENIA PODŁUŻNE I ŁUKI PIONOWE		2,48%		2,05%		R=3000		0,93%		R=3000		0,10%		R=4000										
RZĘDNE TERENU (ISTNIEJĄCEJ NAWIERZCHNI)	108,80	109,14	109,80	110,36	110,70	110,86	111,08	111,20	111,22	111,30	111,30	111,30	111,30	111,30	111,30	111,57								
PROSTE I ŁUKI POZIOME	—																							
ODLEGŁOŚCI	30,40	47,90	82,00	92,1	26,00	42,79	67,54	80,00	92,46	62,00	64,59	85,00	5,41											
PIKIETAŻ							1+000						1+100											1+200









PRZEBUDOWA DROGI GMINNEJ W MIEJSCOWOŚCI SARNOWO PROFIL PODŁUŻNY

Wykonawca:	PHU "DROG-POL II" s.c. Poświętne, ul. Podmiejska 7, 09-100 Płońsk		
Inwestor:	GMINA DZIERŻĄŻA	Umowa:	1/2007
Obiekt:	PRZEBUDOWA DROGI GMINNEJ W MIEJSCOWOŚCI SARNOWO		
Nazwa rysunku:	PROFIL PODŁUŻNY		
Projektował:	Zygmunt Wierzbicki	Uprawnienia:	WZDP 677/66
Opracował:	inż. Paweł Szymański	Uprawnienia:	7342/Cie-20/92
Sprawił:		Uprawnienia:	
		Załączników:	
		Rysunek nr	
		Skala:	1:100:1000
		Data	30.09.2007