

PROJEKT STAŁEJ ORGANIZACJI RUCHU

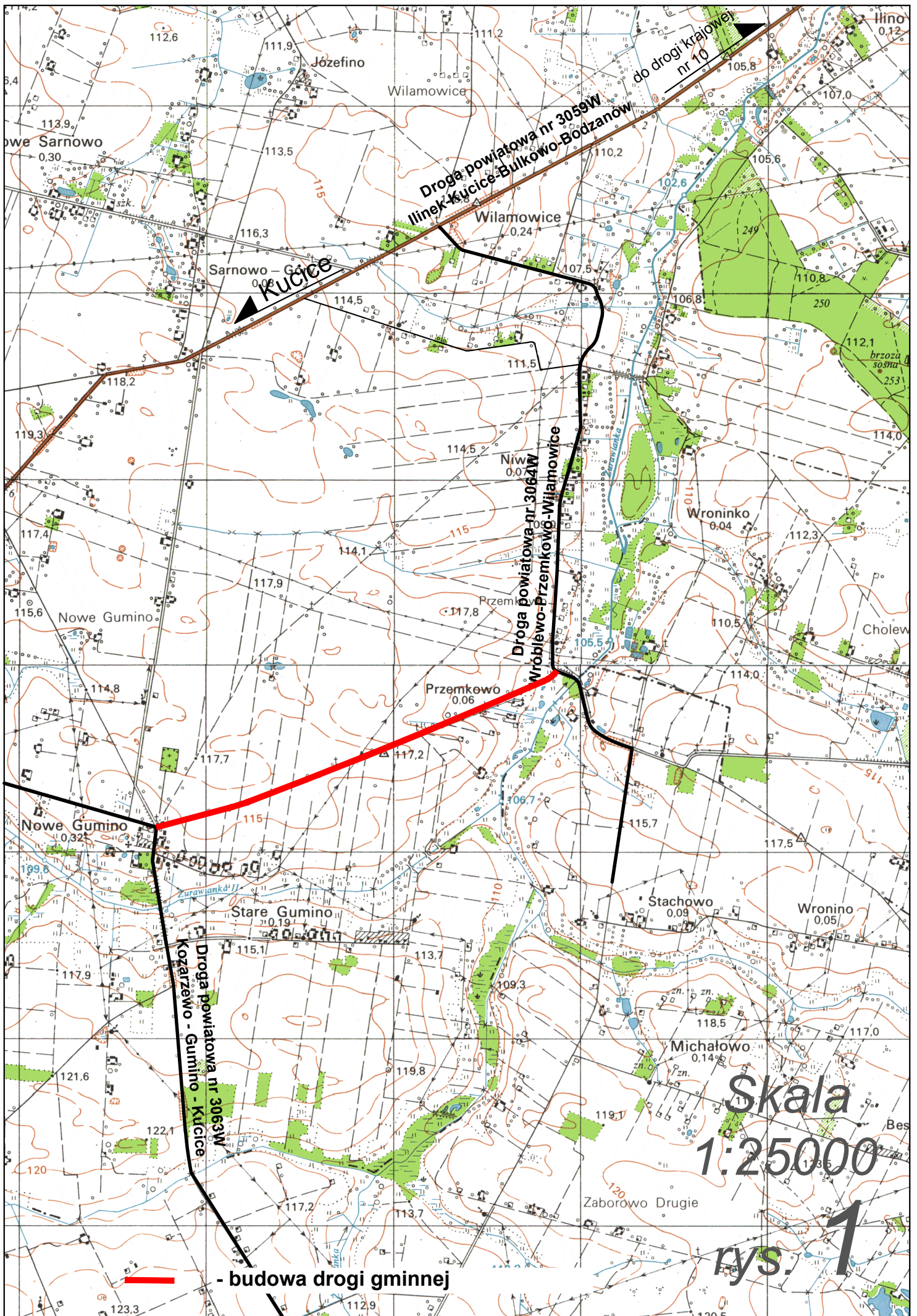
BUDOWA DROGI GMINNEJ W MIEJSCOWOŚCI PRZEMKOWO - GUMINO, GMINA DZIERŻĄŻNIA – ETAP I I ETAP II

PROJEKTANT: „DROG -POL II” s.c.
POŚWIĘTNE UL. MIODOWA 1
09-100 PŁOŃSK

SPIS TREŚCI:

1. PLAN ORIENTACYJNY
2. OPIS TECHNICZNY STAŁEJ ORGANIZACJI RUCHU
3. PROJEKT STAŁEJ ORGANIZACJI RUCHU RYS. 2.1 – 2.3 - SKALA 1:1000

PROJEKT STAŁEJ ORGANIZACJI RUCHU BUDOWA DROGI GMINNEJ W MIEJSCOWOŚCI PRZEMKOWO - GUMINO, GMINA DZIERŻĄŻNIA – ETAP I I ETAP II			
PLAN SYTUACYJNY SKALA 1:1000			
PROJEKTANT:	inż. Paweł Szymański	MAZ/0191/ZOOD/11 w spec. drogowej	
WSPÓŁPRACA:	inż. Kamil Krzyszewski		
12 grudnia 2016r.			



Droga powiatowa nr 3059W
Ilinex-Kucice-Bulkowo-Bodzanów
do drogi krajowej nr 10

Droga powiatowa nr 3064W
Wróblewo-Przemkowo-Wilamowice

Droga powiatowa nr 3063W
Kozarzewo-Gumino-Kucice

- budowa drogi gminnej

Skala
1:25000

rys. 1

OPIS TECHNICZNY

PODSTAWA PRAWNA OPRACOWANIA

- Ustawa z dnia 20 czerwca 1997r. Prawo o ruchu drogowym (Dz. U. Nr 98, poz. 602 z późn. zm.),
- Rozporządzenie Ministrów Infrastruktury oraz Spraw Wewnętrznych i Administracji z dnia 31 lipca 2002r. w sprawie znaków i sygnałów drogowych (Dz. U. Nr 170 z 2002r. poz. 1393),
- Rozporządzenie Ministra Transportu i Gospodarki Morskiej z dnia 10.10.2004 w sprawie szczegółowych warunków zarządzania ruchem na drogach
- Rozporządzenie Ministra Transportu i Gospodarki Morskiej z dnia 2 marca 1999 r. w sprawie warunków technicznych, jakim powinny odpowiadać drogi publiczne i ich usytuowanie (Dz. U. Nr 43 z 14 maja 1999 poz. 430),
- Rozporządzenie Ministra Infrastruktury z dnia 23 września 2003 r. w sprawie szczegółowych warunków zarządzania ruchem na drogach oraz wykonywania nadzoru nad tym zarządzeniem, Dz. U. Nr 177/2003,
- Rozporządzenie Ministra Infrastruktury z dnia 3 lipca 2003 r. w sprawie szczegółowych warunków technicznych dla znaków i sygnałów drogowych oraz urządzeń bezpieczeństwa ruchu drogowego i warunki umieszczenia ich na drogach.

ZAKRES OPRACOWANIA

Projekt obejmuje stałą organizację ruchu na drodze gminnej wraz z skrzyżowaniami.

STAN ISTNIEJĄCY

Droga gminna objęta przebudową nie posiadają żadnego oznakowania.

ZAŁOŻENIA PROJEKTOWE

Droga gminna

Kategoria ruchu

– KR1

klasa techniczna drogi

– D

prędkość projektowa

– V = 30 km/h

szerokość pasa ruchu:

- nawierzchnie z betonu asfaltowego

– 5,00 m

- szerokość poboczy

– 0,75m

spadek poprzeczny nawierzchni daszkowy

– 2%

Projektowana nawierzchnia posiadać będzie nową pełną konstrukcję, ponieważ istniejąca nawierzchnia drogi to grunt. Pobocza obustronne szerokości 0,75 m.

Na projektowanym odcinku założone są łuki poziome. Dla poprawienia lokalizacji drogi w pasie drogowym zastosowano również punkty kontrolne.

Droga gminna kategorii D dwupasowa przeznaczona do ruchu w obu kierunkach o szerokości jezdni 5,00 m, pobocza utwardzone 2 x 0,75 m. Droga usytuowana poza terenem zabudowy.

Rozmieszczenie projektowanego oznakowania pionowego i poziomego naniesiono na planie sytuacyjnym rysunek nr 2

W ciągu dróg gminnych zastosować znaki kategorii należące do grupy wielkości „M” małe. Lica znaków powinny być wykonane z folii odbłaskowej typu „1”, która powinna posiadać odpowiednie wartości współczynnika luminacji β dla folii typu „1”.

Znaki A-7, B-20 powinny mieć taką samą grupę wielkości jak znaki na drodze z pierwszeństwem. W przypadku znaków A-7, B-2, B-20, D-6, D-6a, D-6b obowiązuje stosowanie folii odbłaskowych typu 2.

TERMIN

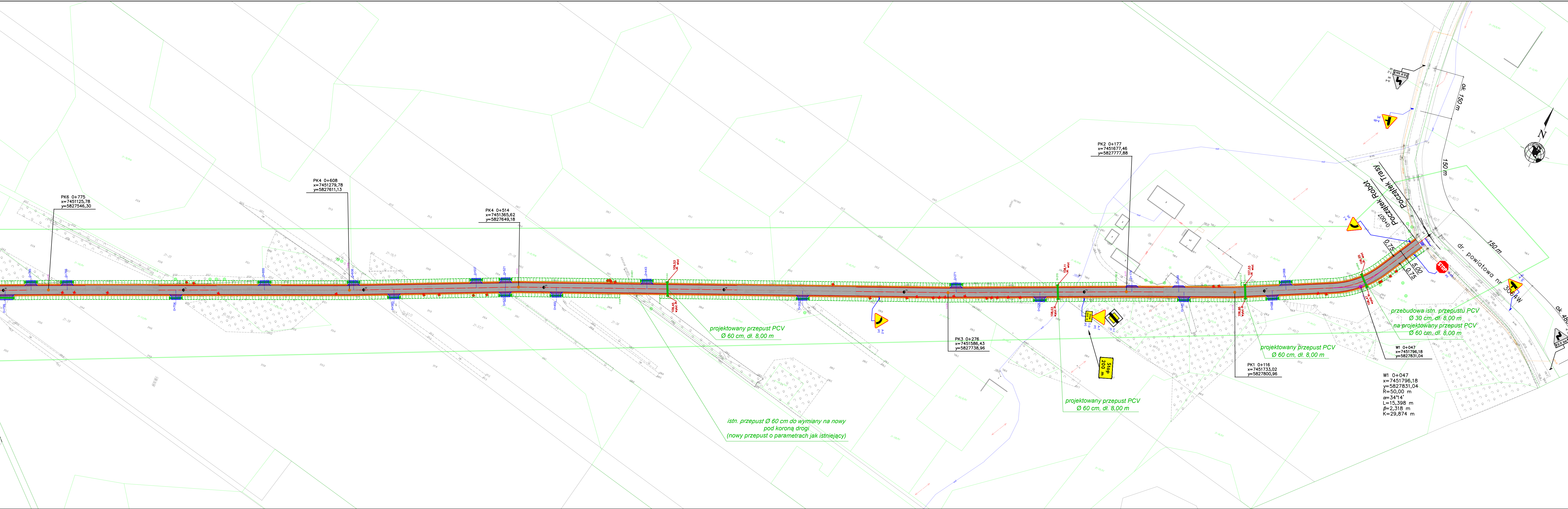
Przewidywany termin wprowadzenia stałej organizacji ruchu ustala się na **31 sierpnia 2019 r.**

DROG - POL II s.c.
 09-100 Poświętne
 ul. Miodowa 1
 tel./fax: (0-23) 662-23-60
 NIP 567-177-94-44
 e-mail: drogpol@interia.pl

LEGENDA

PIKIETAŻ	0+000 ± 1+100
PROJ. POBOCZE	
PROJ. JEZDŃA BITUMICZNA	
PROJ. RÓW PRZYRODNY	
DRZEWIA DO USUNIĘCIA	
ISTNIEJĄCY ZJAZD DO PRZEBUDOWY Z PRZEPUSTEM	
ISTNIEJĄCY ZJAZD DO PRZEBUDOWY	
ISTN. OZNAKOWANIE PIONOWE	
PROJ. OZNAKOWANIE PIONOWE	
PROJ. OZNAKOWANIE POZIOME	

NAZWA INWESTYCJI: PRZEBUDOWA DRUGI GMINNEJ W MIEJSCOWOŚCI PRZEMKOWO - GUMINO, GMINA DZIERŻĄŻA	
INWESTOR: GMINA DZIERŻĄŻA	BRANŻA: DRGOWA
Tytuł wykonania: PROJEKT STAŁEJ ORGANIZACJI RUCHU - km 0+000 - 0+800	SKALA: 1:1000
PROJEKTOWAŁ: inż. Paweł Szymański	DATA: 13.10.2016r.
WSPÓŁPRACZA: inż. Kamil Krzeszewski	2.1





DROG - POL II s.c.
09-100 Poświętne
ul. Miodowa 1
tel./fax: (0-23) 662-23-60
NIP 567-177-94-44
e-mail: drogp@interia.pl

LEGENDA

- PIKIETAŻ 0+000 ± 1+100
- POJ. OŚ — — — — —
- PROJ. POBOCZNE — — — — —
- PROJ. JEZDŃA BITUMICZNA ▬▬▬▬▬▬▬▬▬▬
- PROJ. RÓW PRZYRODZONY - - - - -
- DRZEWIA DO USUNIĘCIA ●
- ISTNIEJĄCY ZJAZD DO PRZEBUDOWY Z PRZEPUSTEM
- ISTNIEJĄCY ZJAZD DO PRZEBUDOWY
- ISTN. OZNAKOWANIE PIONOWE
- PROJ. OZNAKOWANIE PIONOWE
- PROJ. OZNAKOWANIE POZIOME

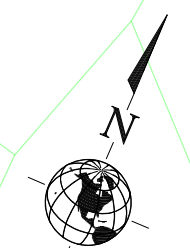
NAZWA INWESTYCJI:
PRZEBUDOWA DRUGI GMINNEJ W MIEJSCOWOŚCI PRZEMKOWO - GUMINO, GMINA DZIERŻĄŻA

INWESTOR: **GMINA DZIERŻĄŻA** BRANŻA: **DROGOWA**

Tytuł rysunku: **PROJEKT STAŁEJ ORGANIZACJI RUCHU - km 0+000 - 0+800** SKALA: **1:1000**

PROJEKTOWAŁ: inż. Paweł Szymański MAZ/0191Z/000/11 W SPEC. DROGOWEJ DATA: **13.10.2016r.**

WSPÓŁPRACZA: inż. Kamil Krzeszewski **2.2**



PK6 0+775
x=745125,78
y=5827546,30

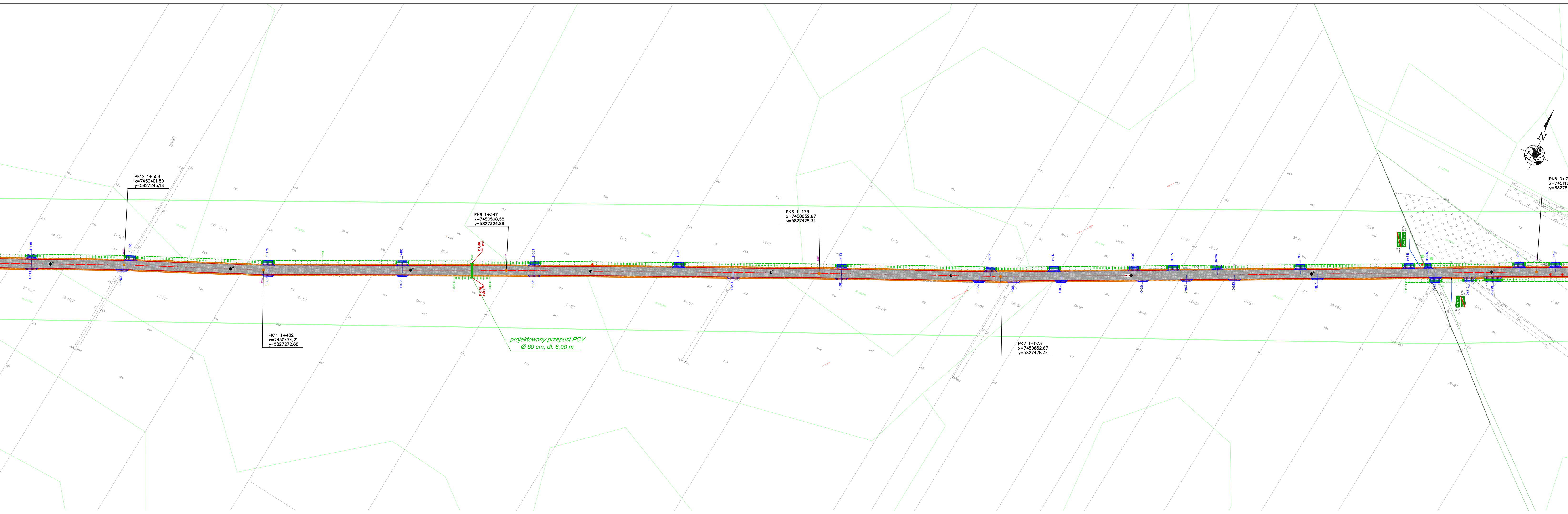
PK8 1+173
x=7450852,67
y=5827428,34

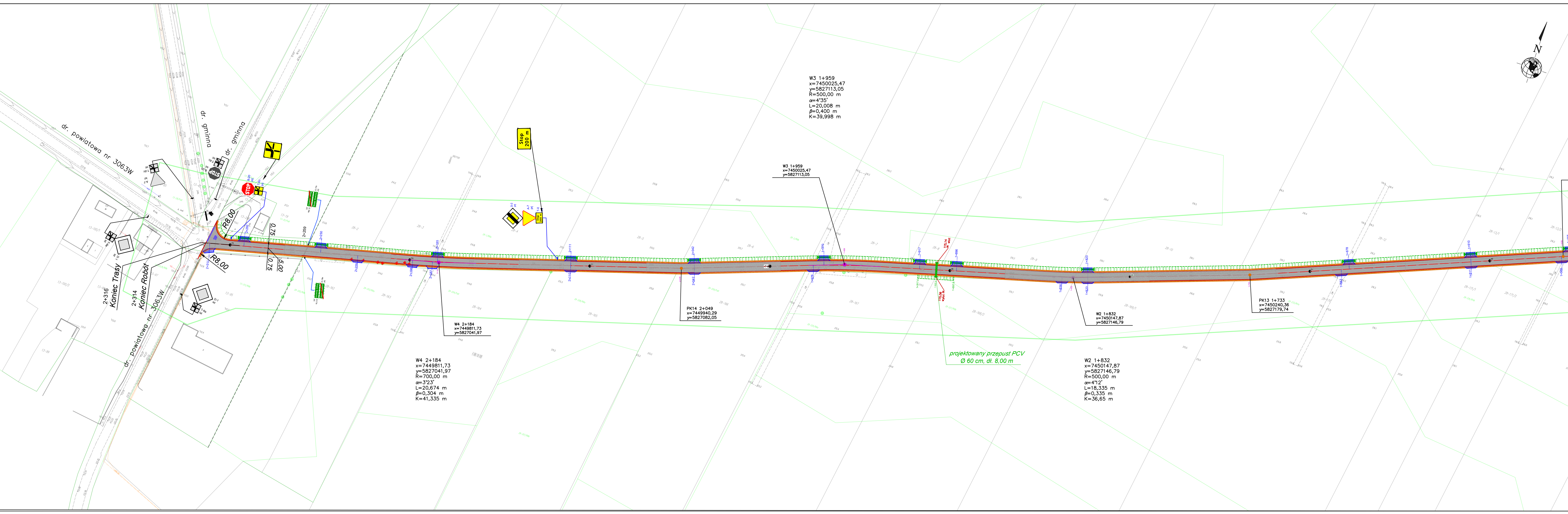
PK9 1+347
x=7450598,58
y=5827324,86

PK11 1+482
x=7450474,21
y=5827272,68

PK12 1+559
x=7450401,80
y=5827245,18

projektowany przepust PCV
Ø 60 cm, dł. 8,00 m





W3 1+959
 x=7450025,47
 y=5827113,05
 R=500,00 m
 $\alpha=4^{\circ}35'$
 L=20,008 m
 $\beta=0,400$ m
 K=39,998 m

W3 1+959
 x=7450025,47
 y=5827113,05


PK14 2+049
 x=7449940,29
 y=5827082,05

W4 2+184
 x=7449811,73
 y=5827041,97
 R=700,00 m
 $\alpha=3^{\circ}23'$
 L=20,674 m
 $\beta=0,304$ m
 K=41,335 m

W2 1+832
 x=7450147,87
 y=5827146,79
 R=500,00 m
 $\alpha=4^{\circ}12'$
 L=18,335 m
 $\beta=0,335$ m
 K=36,65 m

PK13 1+733
 x=7450240,36
 y=5827179,74

PK12 1+559
 x=7450401,80
 y=5827245,16



DROG - POL II s.c.
 09-100 Poświętne
 ul. Miodowa 1
 tel./fax: (0-23) 662-23-60
 NIP 567-177-94-44
 e-mail: drogpol@interia.pl

LEGENDA

- PIKIETAŻ 0+000 ± 1+100
- POJ. OŚ — — — — —
- PROJ. POBOCZE — — — — —
- PROJ. JEZDŃA BITUMICZNA ▬▬▬▬▬▬▬▬▬▬
- PROJ. RÓW PRZYRODZONY - - - - -
- DRZEWIA DO USUNIĘCIA ●
- ISTNIEJĄCY ZJAZD DO PRZEBUDOWY Z PRZEPUSTEM — — — — —
- ISTNIEJĄCY ZJAZD DO PRZEBUDOWY — — — — —
- ISTN. OZNAKOWANIE PIONOWE ▲
- PROJ. OZNAKOWANIE PIONOWE ▲
- PROJ. OZNAKOWANIE POZIOME — — — — —

NAZWA INWESTYCJI:
PRZEBUDOWA DRUGI GMINNEJ W MIEJSCOWOŚCI PRZEMKOWO-GUMINO, GMINA DZIERŻĄŻA

INWESTOR:
GMINA DZIERŻĄŻA

Tytuł wykonania:
PROJEKT STAŁEJ ORGANIZACJI RUCHU - km 0+000 - 0+800

PROJEKTOWAŁ:
 inż. Paweł Szymański

WSPRACUJĄCY:
 inż. Kamil Krzeszewski

SKALA:
 1:1000

DATA:
 13.10.2016r.

2.3